

1/ VÝKRES ZÁKLADNÍHO ČLENĚNÍ ÚZEMÍ - ÚP ÚMYSLOVICE

Záznam o účinnosti:

správní orgán vydávající ÚP: Zastupitelstvo obce Úmyslovice

pořadové číslo poslední změny: 1

datum nabytí účinnosti:

oprávněná úřední osoba pořizovatele:

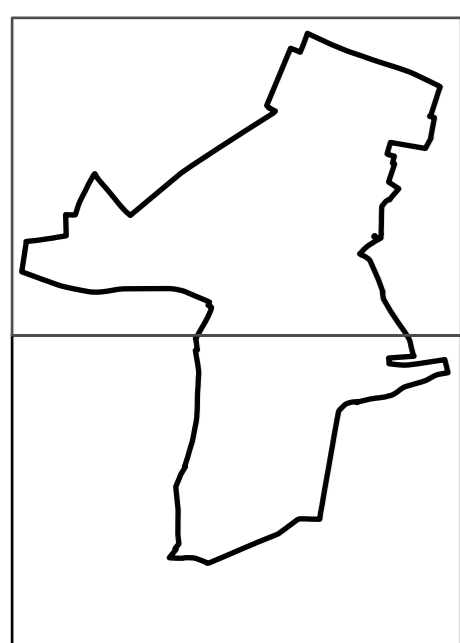
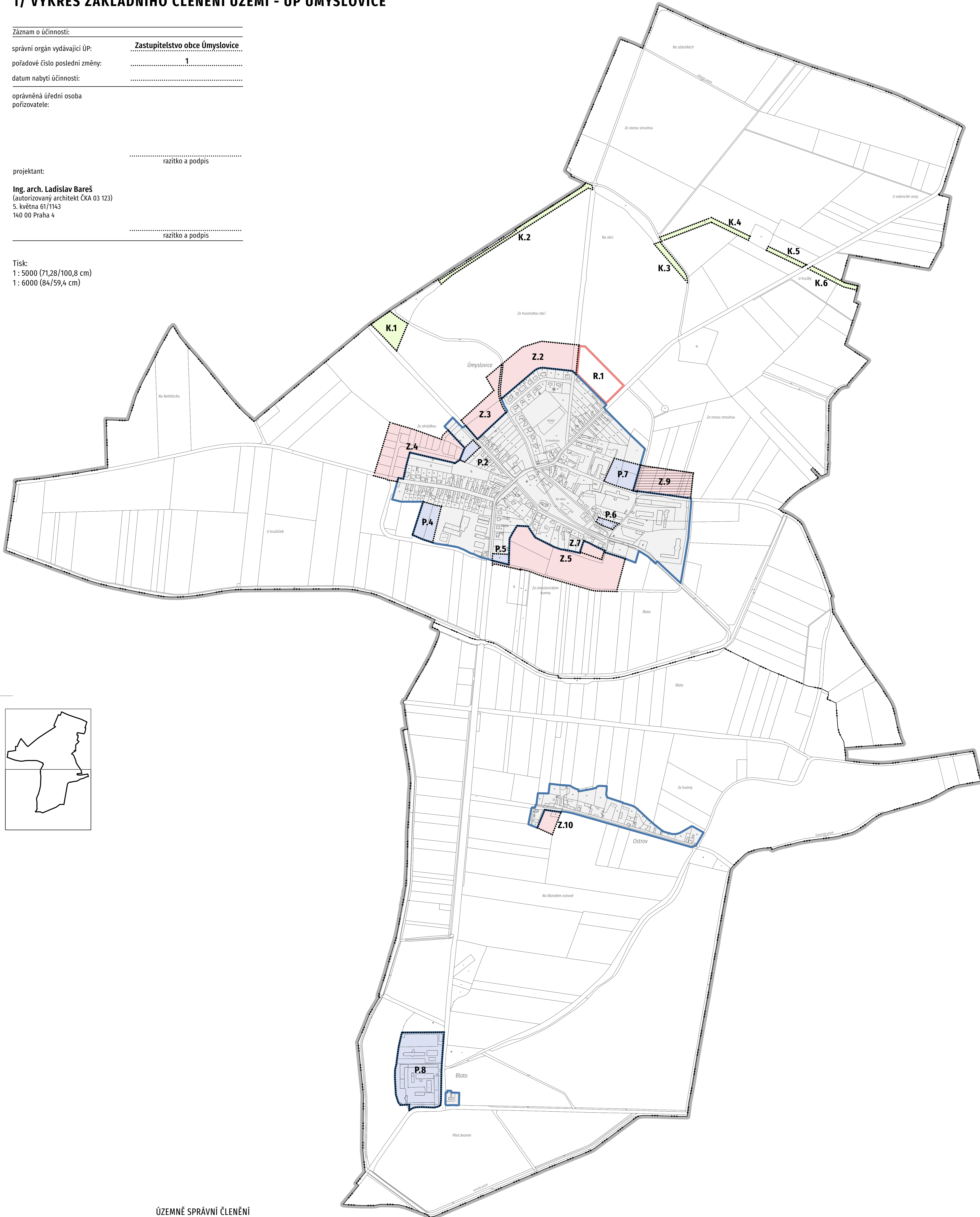
.....
razítko a podpis

projektant:

Ing. arch. Ladislav Bareš
(autorizovaný architekt ČKA 03 123)
5. května 61/1143
140 00 Praha 4

.....
razítko a podpis

Tisk:
1 : 5000 (71,28/100,8 cm)
1 : 6000 (84/59,4 cm)





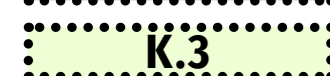

ÚZEMNĚ SPRÁVNÍ ČLENĚNÍ

řešené území
katastrální území

ZASTAVĚNÉ ÚZEMÍ

ZÁKLADNÍ ČLENĚNÍ ÚZEMÍ

plocha přestavby (P)
zastavitelná plocha (Z)
plocha změny v krajině (K)
územní rezerva (R)
plochy a koridory podmíněně zpracováním územní studie (US)



1/VÝKRES ZÁKLADNÍHO ČLENĚNÍ ÚZEMÍ - ÚP ÚMYSLOVICE

M 1 : 5 000
květen 2024

0 50 100 200 300 400 500